Direction départementale des territoires de l'Ain
23 rue Bourgmayer CS 90410
01012 BOURG EN BRESSE CEDEX

Service Prospective Urbanisme Risques
Unité Prévention des risques

Plan de prévention des risques

Confluence Saône Reyssouze

Inondation de la Saône et de la Reyssouze

Commune de Pont de Vaux

Carte des aléas

VU pour rester annexé à notre arrêté de ce jour,

Bourg-en-Bresse, le: 04 JUIL. 2012

signé : Philippe GALLI

Prescrit le 21 avril 2009

Mis à l'enquête publique du 30 janvier 2012 au 3 mars 2012

Approuvé le 04 JUIL. 2012

HTV — hydratec

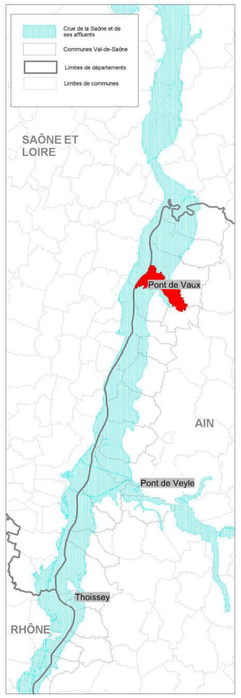

Légende

L'aléa est qualifié pour une crue type 1840 pour la Saône et type 1935 pour la Reyssouze.

Aléas de la Saône

- Aléa fort
- Aléa modéré

Critères de définition du degré d'aléa inondation sur la Saône :



PK 98 Point kilométrique de la Saône

176.60 mNGF Cote de crue de référence

175.90 mNGF *Cote de crue centennale modélisée*

Aléas de la Reyssouze

- Aléa fort
- Aléa modéré
- Aléa faible
- Aléa non spécifié

P1 — 175,14 — Profil (cote de crue type 1935 pour la Reyssouze)

Critères de définition du degré d'aléa inondation :

Hauteur d'eau en m	Vitesse d'écoulement		
	Faible (.. 0.2 m/s) stockage	Modérée écoulement	Forte (.. 0.5 m/s) grand écoulement
h < 0.5			
0.5 < h < 1			
h > 1			

Cadastre

- Bâtiments durs
- Bâtiments légers
- Limite de parcelles
- Saône et affluents

Réseau routier

- Réseau départemental principal
- Réseau départemental secondaire

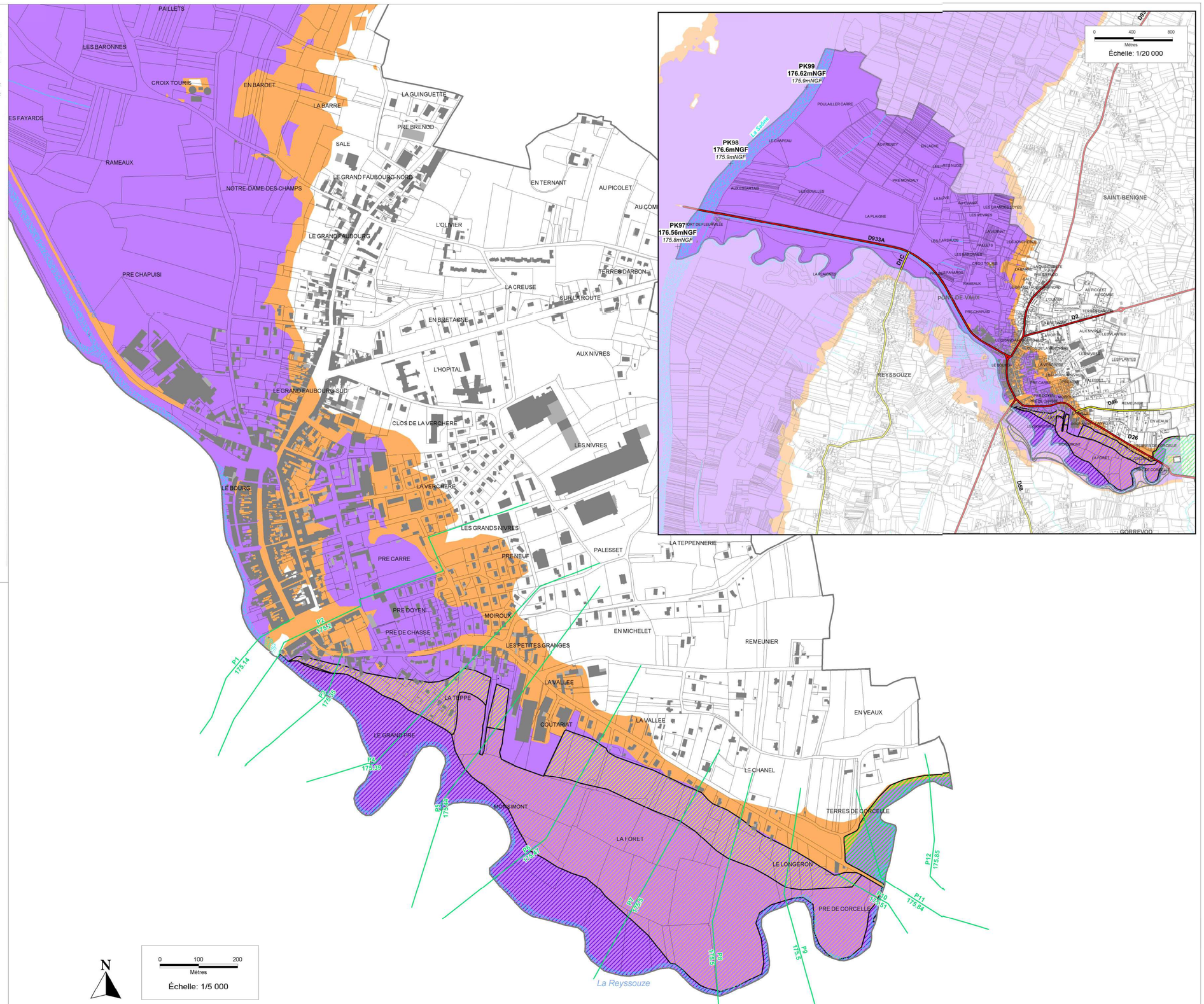

DDT 01 - SPUR /PR - map - décembre 2011
Fonds de plan : DGFIP origine Cadastre © droits de l'Etat réservés
© DGI - BD Topo ®
© DGI - BD Carto ®
Données : Hydratec - HTV - DDT01 - Unité Prévention des Risques