




1 Les plans d'eau de Chassagne

Ces petits étangs ombragés sont très agréables pour la pêche et la balade.



2 L'église

Dès le milieu du X^e siècle, une chapelle est érigée à Manziat. Délabrée au début du XIX^e siècle, un nouvel édifice est construit. Rapidement, cette église s'avèrera trop petite et, en 1865, il est décidé de faire table rase pour rebâtir l'église actuelle.



3 La mairie

Suite à une donation des bâtiments par Emile MERY, la mairie fut déplacée et inaugurée en 1973.



4 La "prairie"

La "prairie" est un site protégé en faveur de la préservation de la faune et de la flore. Pendant la seconde guerre mondiale, ces étendues ont servi de piste d'envol et d'atterrissage pour la Résistance. De ce terrain, le 23 août 1944, le Général de Lattre de Tassigny est parti pour rejoindre le Général de Gaulle.

Les maraichers

Cette zone inondable et sablonneuse est principalement vouée aux cultures maraîchères. Cette orientation agricole date de la dernière guerre, lorsque les grandes villes alentours ont eu besoin de se ravitailler en légumes.



Document réalisé en collaboration avec l'Association des Amis du Site
Création/Impression: Cominpress / Replonges



RANDONNÉES AU PAYS DE BÂGÉ MANZIAT

En suivant le circuit des Sables, vous découvrirez plusieurs plans d'eau ainsi que les moulins Colon et Nilion appartenant à des particuliers. Ce parcours vous conduira vers différents paysages, à travers les bois et les champs maraîchers.

Circuit
des Sables
22 km / 5 h 30





Départ de circuit

Eglise de Manziat (à proximité de la mairie). Vous pouvez vous garer sur le parking gratuit situé vers l'église de Manziat, à proximité du panneau de départ.

À voir : **1 2 3 4** Descriptifs au recto

Circuit pédestre interdit aux véhicules à moteur

Bolsage normalisé de couleur jaune

A Eglise / Chapelle

± Calvaire

X Moulin

||||| Itinéraire Bis

★ Curiosité touristique ou bâti rural typique

P Parking

Circuit des Sables

22 km / 5 h 30