

Département de l'Ain

Communauté de Communes Bresse et Saône


Etude :

Schéma directeur des eaux pluviales de la
Communauté de Communes Bresse et Saône

Plan :


Zonage des eaux pluviales - Commune de Chevroux

Maitre d'ouvrage :




Communauté de Communes
Bresse et Saône
81 Chemin de la Glaise
01100 Saligny-le-Château

Assistant à maitre d'ouvrage :




Réalités Environnement
106, Allée du Buis - BP4020
01004 TREVOUX Cedex
Tél. : 04 78 28 48 02

Bureau d'études :







Réalités Environnement
106, Allée du Buis - BP4020
01004 TREVOUX Cedex
Tél. : 04 78 28 48 02




Légende

 Communes de la zone d'étude



Zones inondables PPRNI

-  Aléa fort - zones urbaines
-  Aléa fort - hors zones urbaines
-  Aléa modéré
-  Blanche



Zone de concentration des écoulements

-  Bassin versant intercepté faible
-  Bassin versant intercepté modéré
-  Bassin versant intercepté importantes

Enjeux

-  Zones humides
-  Zone d'urbanisation

Zonage eaux pluviales

-  Zones de prescriptions particulières bleues claires (occurrence de dimensionnement trentennale - Qf = 5 l/s/ha)
-  Zones de prescriptions particulières bleues foncées (occurrence de dimensionnement centennale - Qf = 2 l/s/ha)

Échelle :

1/8 000

Fond :

Cadastr

Source :

Communa

Dossier :

2011028

Suivi :

Phase	Vers	Date	Objet	Réalisation	Vérification
1	1	01/2023	Vision Initiale	NEM	NEM
3	1	05/2023	Vision Finale		

