

Département de l'Ain

Communauté de Communes Bresse et Saône


Etude :

Schéma directeur des eaux pluviales de la  
Communauté de Communes Bresse et Saône


Plan :

Zonage des eaux pluviales - Commune de Gorrevod


Maitre d'ouvrage :

  
Communauté de Communes  
Bresse et Saône  
90 Chemin de la Glaise  
01100 Bresse-sur-Isère

Assistant à maitre d'ouvrage :

  
Réalités Environnement  
166, Allée du Bassin  
91064 TREVAUX Cedex  
Tél. : 04 70 20 40 02

Bureau d'études :

  
Réalités Environnement  
166, Allée du Bassin  
91064 TREVAUX Cedex  
Tél. : 04 70 20 40 02

Légende

Communes de la zone d'étude

Zones inondables PPRNI

Aléa fort - zones urbaines

Aléa fort - hors zones urbaines

Aléa modéré

Blanche

Zone de concentration des écoulements

Bassin versant intercepté faible

Bassin versant intercepté modéré

Bassin versant intercepté importantes

Enjeux

Zones humides

Zone d'urbanisation

Zonage eaux pluviales

Zones de prescriptions particulières bleues claires  
(occurrence de dimensionnement trentennale - Qf = 5 l/s/ha)

Zones de prescriptions particulières bleues foncées  
(occurrence de dimensionnement trentennale - Qf = 2 l/s/ha)

Echelle :

1/5 000

Fond :

Cadastral

Source :

Commune

Dossier :

2011025

Suivi :

Phase	Versión	Date	Objet	Réalisation	Vérification
1	1	01/2023	Versión Initiale	NEM	NEM
2	1	05/2023	Versión Finale		